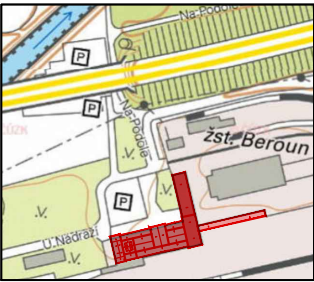



Legenda




mapový podklad
mapa zájmové oblasti – dle aktuální mapy přístupné k nahlížení na stránce <http://geoportal.cuzk.cz/>
řešené objekty
řešený objekt: Výpravní hala žst Beroun, ul. Nádraží, č.p. 129, vyznačen přítiskem

ZMĚNA	DATUM	PODPIS



Správa železniční dopravní cesty, státní organizace
Praha 1 - Nové Město, Dílžďená 1003/7, PSČ 110 00
Oblastní ředitelství Praha
Praha 7, Partyzánská 24, PSČ 170 00

S–JTSK ±0,000 = 222,06 Bpv

PROJEKTOVÁ, INŽENÝRSKÁ A KONZULTAČNÍ ORGANIZACE				 <p>VPÚ DECO PRAHA a.s.</p> <p>ATELIÉR POZEMNÍCH STAVEB</p>	
CERTIFIKÁT ISO 9001 VPÚ DECO PRAHA a.s., PODBABSKÁ 1014/20, 160 00 PRAHA 6					
DIČ CZ60193280 www.vpupraha.cz					
PROJEKTANT	VYPRACOVAL	KONTROLA	HL.INŽ.PROJEKTU	ČÍSLO ZAKÁZKY	2–0478–00/40
Ing. A. Seko	M.Pražský	Ing.M.Vénos	M.Pražský	DOKUMENTACE	DSP+DPS
REKONSTRUKCE VÝPRVNÍ BUDOVY V ŽST BEROUN NÁDRAŽÍ 129, 266 01 BEROUN				MĚŘITKO	1:5000
				DATUM	12.2018
C Situační výkresy				POČET FORMÁTŮ	2 A4
OBSAH PŘÍLOHY				ČÁST	ČÍSLO PŘÍLOHY
Situační výkres širších vztahů				C	01
				KÓD	
DOKUMENTACI LZE UŽÍVAT POUZE VE SMYSLU PŘÍSLUŠNÉ SMLOUVY O DÍLO. VÝKRES, ČI JEHO ČÁST, MŮŽE BÝT KOPIROVÁN NEBO JINÝM ZPŮSOBEM ROZŠÍŘOVÁN POUZE PO PŘEDCHOZÍM SOUHLASU VPÚ DECO PRAHA a.s.					